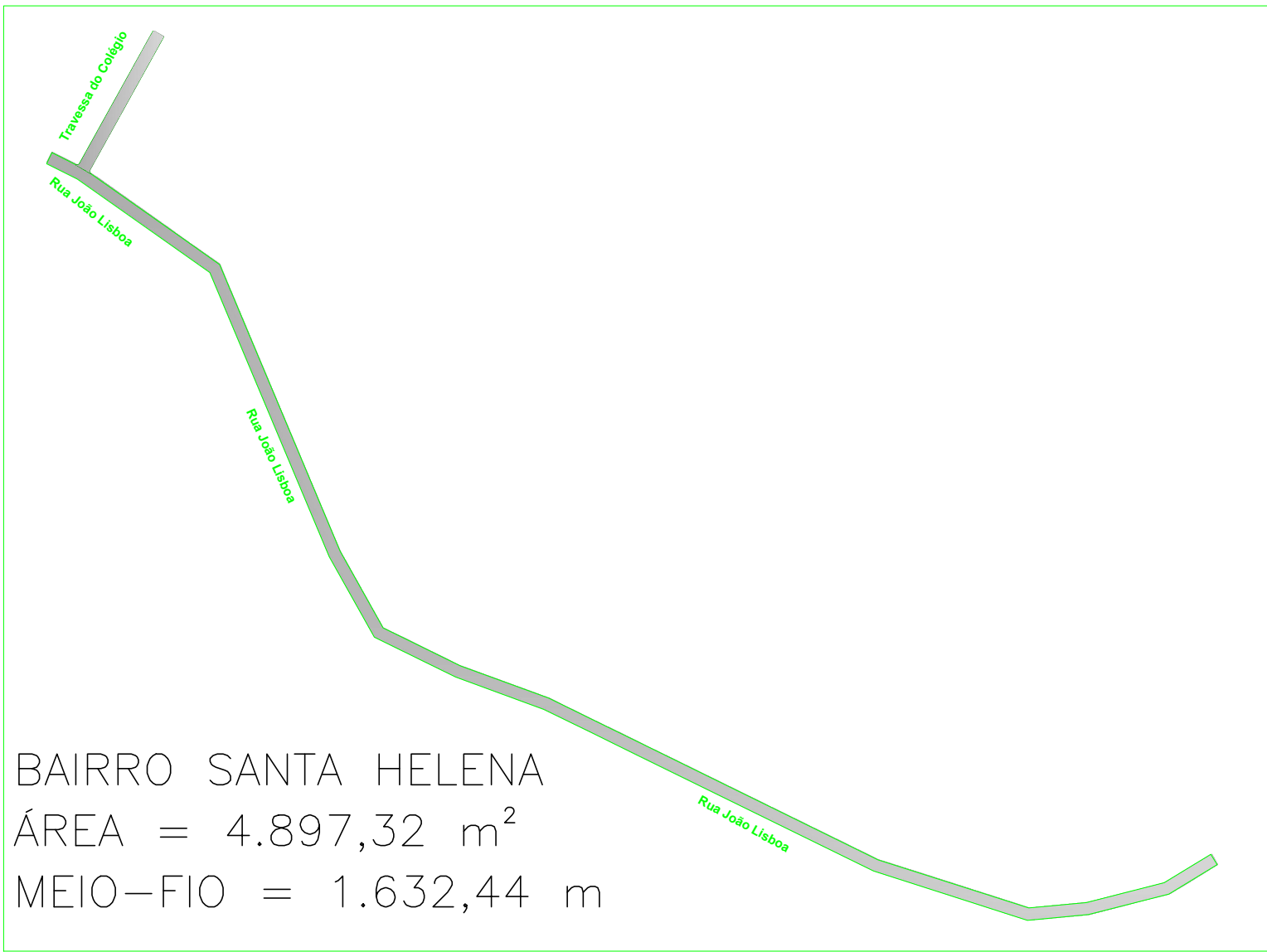


## **LOTE 03 – RR3 TOCANTINÓPOLIS**

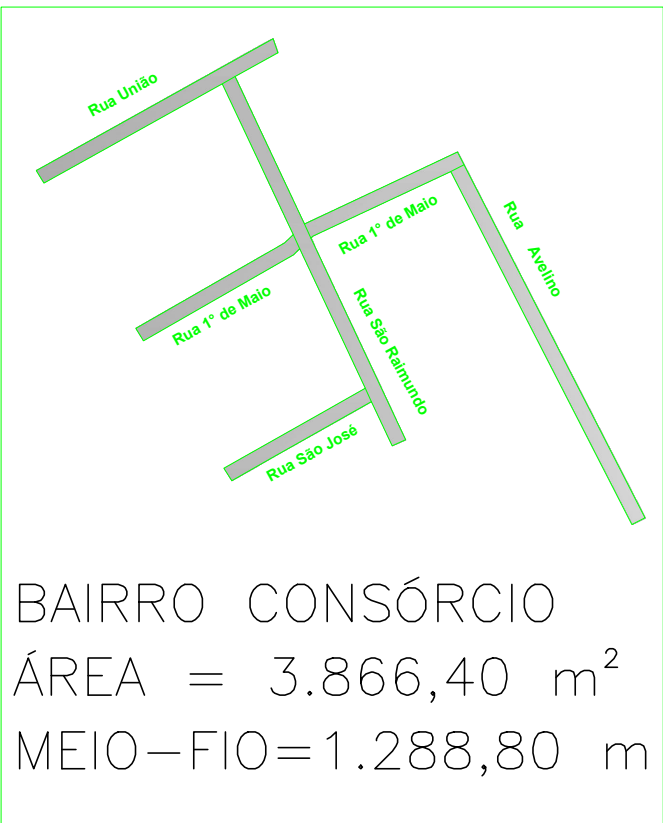
**MUNICÍPIO: AXIXÁ**



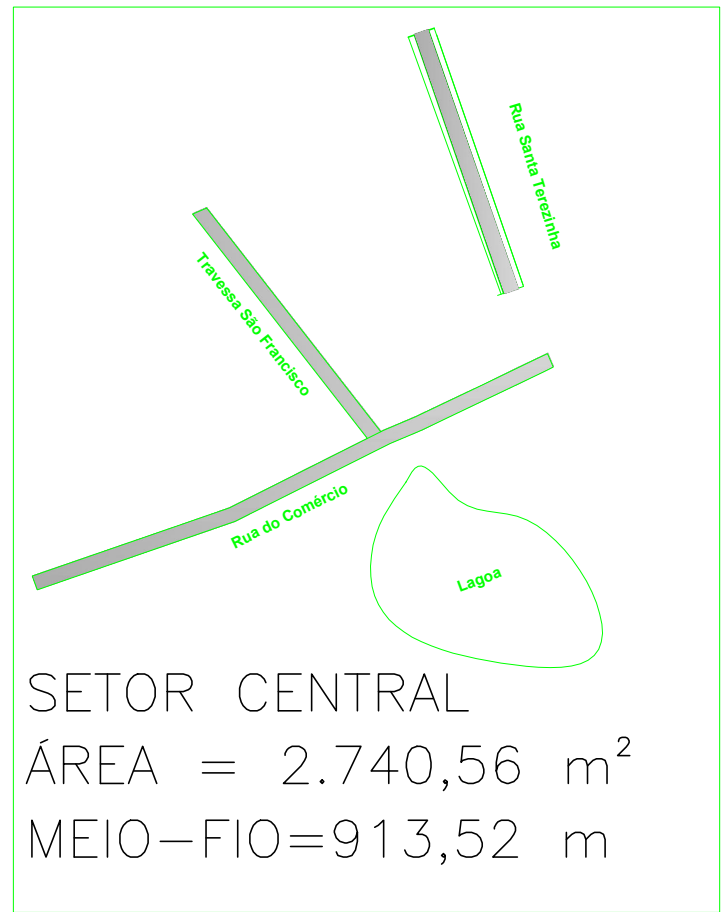
BAIRRO SANTA HELENA  
ÁREA = 4.897,32 m<sup>2</sup>  
MEIO-FIO = 1.632,44 m



BAIRRO VITALIANO BRANDÃO  
ÁREA = 5.551,80 m<sup>2</sup>  
MEIO-FIO = 1.850,60 m



BAIRRO CONSÓRCIO  
ÁREA = 3.866,40 m<sup>2</sup>  
MEIO-FIO=1.288,80 m



SETOR CENTRAL  
ÁREA = 2.740,56 m<sup>2</sup>  
MEIO-FIO=913,52 m



LOCALIZAÇÃO GERAL  
BAIRROS / SETORES E RUAS  
ESC. = 1/10000

### QUADRO RESUMO GERAL

SETOR CENTRAL	EXTENSÃO	LARGURA	ÁREAS (m²)	MEIOS-FIOS/SARJETAS (m)
RUA DO COMERCIO	229,51	6,00	1.377,06	459,02
TRAVESSA SÃO FRANCISCO	115,75	6,00	694,50	231,50
RUA SANTA TEREZINHA	111,50	6,00	669,00	223,00
			2.740,56	913,52

BAIRRO CONSÓRCIO (ANTIGA PISTA DE POUSO)	EXTENSÃO	LARGURA	ÁREAS (m²)	MEIOS-FIOS/SARJETAS (m)
RUA DO CONSÓRCIO (ANTIGA PISTA DE POUSO)	1.031,60	6,00	6.189,60	2.063,20
			6.189,60	2.063,20


BAIRRO (CONSÓRCIO)	EXTENSÃO	LARGURA	ÁREAS (m²)	MEIOS-FIOS/SARJETAS (m)
RUA UNIÃO	109,83	6,00	658,98	219,66
RUA 1º DE MAIO	143,45	6,00	860,70	286,90
RUA SÃO JOSÉ	65,86	6,00	395,16	131,72
RUA SÃO RAIMUNDO	163,36	6,00	980,16	326,72
RUA AVELINO	161,90	6,00	971,40	323,80
			3.866,40	1.288,80

BAIRRO SANTA HELENA	EXTENSÃO	LARGURA	ÁREAS (m²)	MEIOS-FIOS/SARJETAS (m)
RUA JOÃO LISBOA	739,98	6,00	4.439,88	1.479,96
TRAVESSA DO COLÉGIO	76,24	6,00	457,44	152,48
			4.897,32	1.632,44

BAIRRO VITALIANO BRANDÃO	EXTENSÃO	LARGURA	ÁREAS (m²)	MEIOS-FIOS/SARJETAS (m)
RUA BARÃO DO RIO BRANCO	465,90	6,00	2.795,40	931,80
RUA A	53,04	6,00	318,24	106,08
RUA MARECHAL RIBAS	132,30	6,00	793,80	264,60
RUA TIRADENTES (TRECHO 01)	180,00	6,00	1.080,00	360,00
RUA TIRADENTES (TRECHO 02)	94,06	6,00	564,36	188,12
			5.551,80	1.850,60

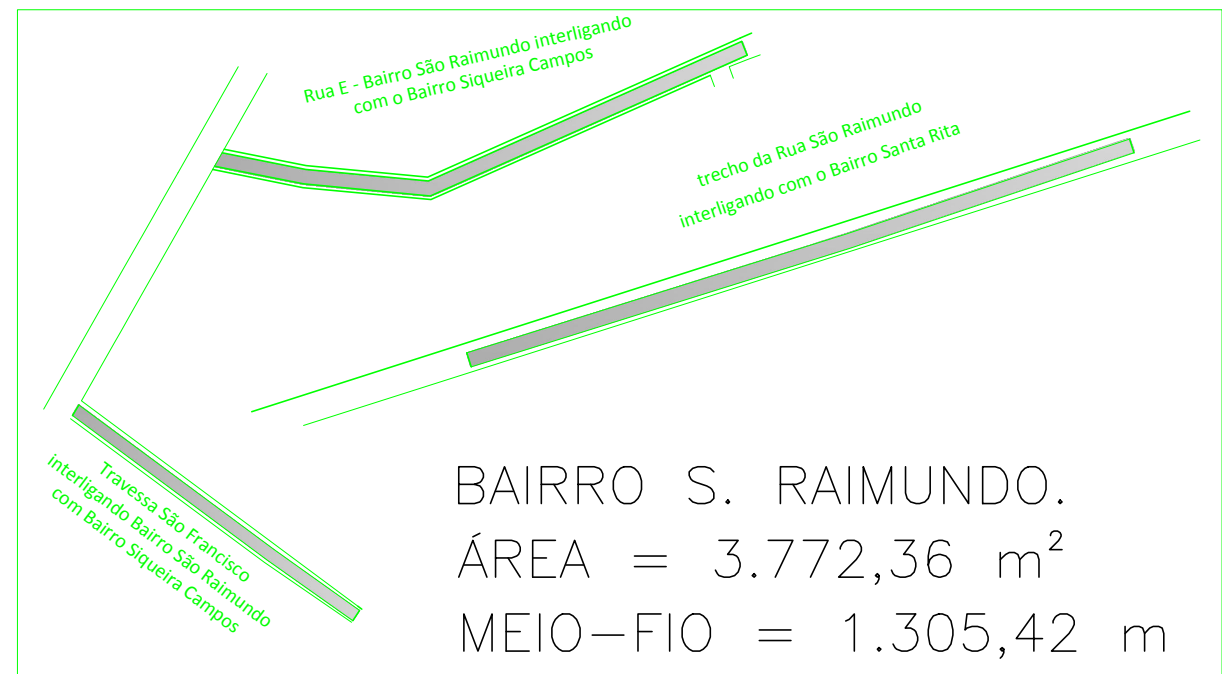
BAIRRO SÃO RAIMUNDO	EXTENSÃO	LARGURA	ÁREAS (m²)	MEIOS-FIOS/SARJETAS (m)
RUA E	224,81	6,00	1.348,86	449,62
RUA SÃO RAIMUNDO (TRECHO)	284,00	6,00	1.704,00	568,00
TRAVESSA SÃO FRANCISCO	143,90	5,00	719,50	287,80
			3.772,36	1.305,42

RESUMO GERAL - TODOS BAIRROS E SETORES			ÁREAS (m²)	MEIOS-FIOS/SARJETAS (m)
			27.018,04	9.053,98



BAIRRO CONSÓRCIO – ANTIGA PISTA AVIÃO.  
ÁREA = 6.189,60 m<sup>2</sup>  
MEIO-FIO = 2.063,20 m

DETALHAMENTO - RUAS QUE SERÃO PAVIMENTADAS  
ESC. = 1/50



BAIRRO S. RAIMUNDO.  
ÁREA = 3.772,36 m<sup>2</sup>  
MEIO-FIO = 1.305,42 m

CROQUI DE PAVIMENTAÇÕES EM T.S.D.		FOYAL
CONTEÚDO: QUADRO DOS SETORES E RESUMO DOS SERVIÇOS		01/01
OBRA: Pavimentações de Ruas na Cidade de Axixá do Tocantins / TO		
CONSTRUÇÃO: Pavimento em Tratamento Superficial Duplo - TSD		
PROPRIETÁRIO: Prefeitura Municipal de Axixá do Tocantins / TO		
ENDEREÇO: Ruas da Cidade Conf. P. Locação ODAE Axixá do Tocantins / TO		
QUADRO DE ÁREAS:		Assinatura
PAVIMENTAÇÕES EM T.S.D.: 27.018,04 m²		Nome
MEIOS-FIOS C/ SARJETAS CURTAS: 9.053,98 m		Assinatura
		Nome/DEA
		Assinatura
		Nome / DEA
Escalas: INDICADAS		Data: 09/09/2019
CROQUIS DAS RUAS A SEREM PAVIMENTADAS, INDIVIDUALIZADOS POR BAIRROS / SETORES - QUADRO RESUMO GERAL DE ÁREAS LOCALIZAÇÃO GERAL DAS RUAS, POR BAIRROS E SETORES. CROQUI GERAL DE LOCALIZAÇÃO DE MATERIAIS.		



ESTADO DO TOCANTINS  
PREFEITURA MUNICIPAL DE AXIXÁ - TO

**QUADRO RESUMO GERAL - RUAS A PAVIMENTAR / FAZER MEIOS-FIOS/SARJETAS - PRÓ-MUNICÍPIO**

SETOR CENTRAL	EXTENSÃO (m )	LARGURA (m )	ÁREAS (m ²)	MEDS-FDS/SARJETAS (m )
RUA DO COMÉRCIO	229,51	6,00	1.377,06	459,02
TRAVESSA SÃO FRANCISCO	115,75	6,00	694,50	231,50
RUA SANTA TEREZINHA	111,50	6,00	669,00	223,00
			2.740,56	913,52
BARRO CONSÓRCIO (ANTIGA PISTA DE POUS)	EXTENSÃO (m )	LARGURA (m )	ÁREAS (m ²)	MEDS-FDS/SARJETAS (m )
RUA DO CONSÓRCIO (ANTIGA PISTA DE POUS)	1.031,60	6,00	6.189,60	2.063,20
			6.189,60	2.063,20
BARRO CONSÓRCIO	EXTENSÃO (m )	LARGURA (m )	ÁREAS (m ²)	MEDS-FDS/SARJETAS (m )
RUA UNIÃO	109,83	6,00	658,98	219,66
RUA 1º DE MAIO	143,45	6,00	860,70	286,90
RUA SÃO JOSÉ	65,86	6,00	395,16	131,72
RUA SÃO RAMUNDO	163,36	6,00	980,16	326,72
RUA AVELINO	161,90	6,00	971,40	323,80
			3.866,40	1.288,80
BARRO SANTA HELENA	EXTENSÃO (m )	LARGURA (m )	ÁREAS (m ²)	MEDS-FDS/SARJETAS (m )
RUA JOÃO LEBOA	739,98	6,00	4.439,88	1.479,96
TRAVESSA DO COLÉGIO	76,24	6,00	457,44	152,48
			4.897,32	1.632,44
BARRO VITALIANO BRANDÃO	EXTENSÃO (m )	LARGURA (m )	ÁREAS (m ²)	MEDS-FDS/SARJETAS (m )
RUA BARÃO DO RIO BRANCO	465,90	6,00	2.795,40	931,80
RUA A	53,04	6,00	318,24	106,08
RUA MARECHAL RIBEIRA	132,30	6,00	793,80	264,60
RUA TRADENTES (TRECHO 01)	180,00	6,00	1.080,00	360,00
RUA TRADENTES (TRECHO 02)	94,06	6,00	564,36	188,12
			5.551,80	1.850,60
BARRO SÃO RAMUNDO	EXTENSÃO (m )	LARGURA (m )	ÁREAS (m ²)	MEDS-FDS/SARJETAS (m )
RUA E	224,81	6,00	1.348,86	449,62
RUA SÃO RAMUNDO (TRECHO )	284,00	6,00	1.704,00	568,00
TRAVESSA SÃO FRANCISCO	143,90	5,00	719,50	287,80
			3.772,36	1.305,42
RESUMO GERAL - TODOS BAIRROS E SETORES			ÁREAS (m ²)	MEDS-FDS/SARJETAS (m )
			27.018,04	9.053,98